


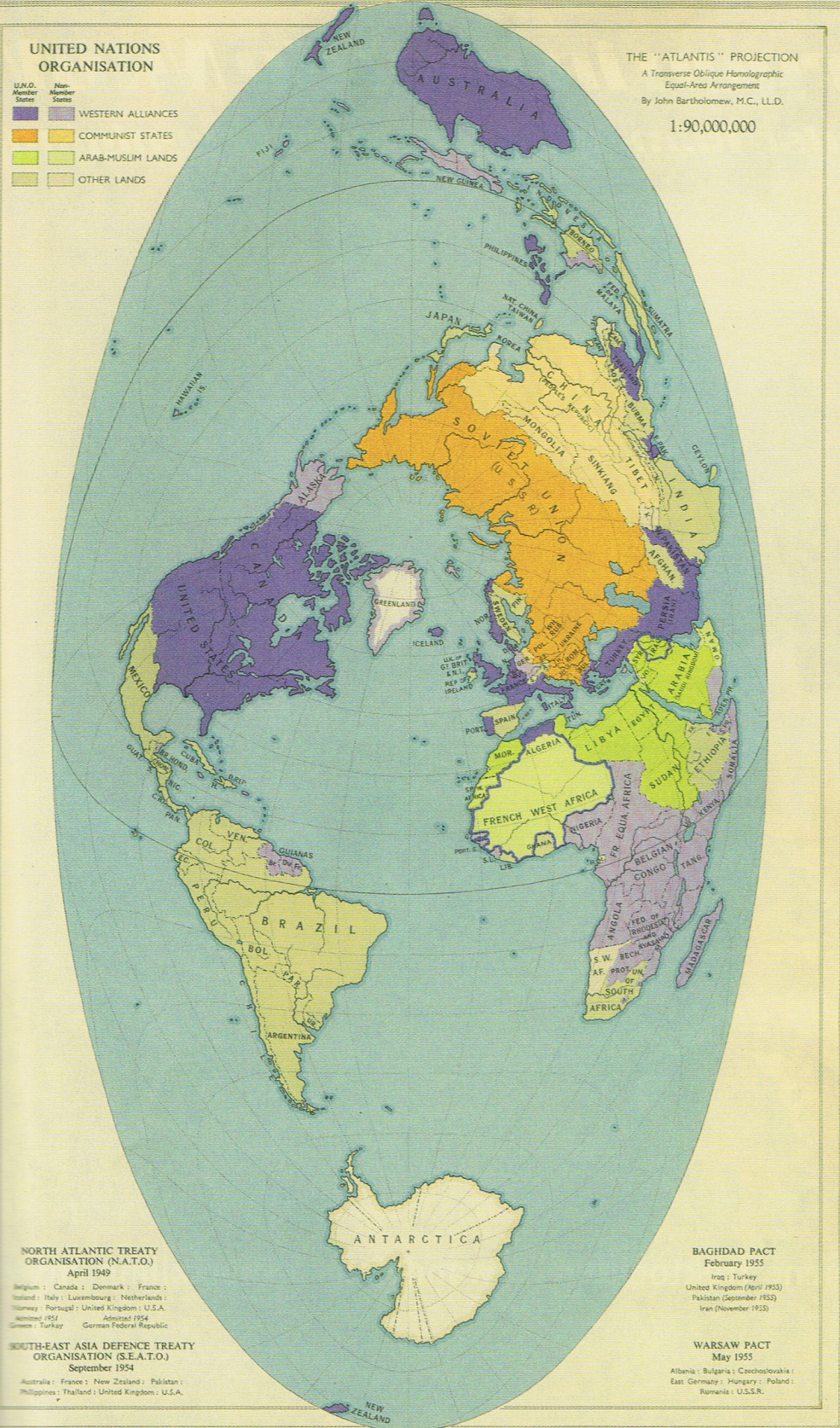
De Atlantisprojectie [1957] geeft een goed beeld van de oceanen en dan met name de Atlantische oceaan. Bovendien is het een weergave van de rivaliserende supermachten: De Verenigde Staten en de Sovjet Unie die na WOII de nieuwe wereldorde domineerden.

# REIZEN IN TIJD

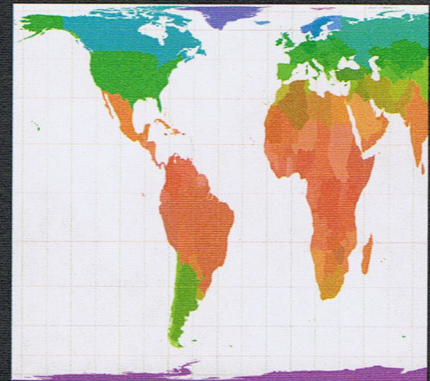
THE TIMES ATLAS

## WORLD POWERS 1957

Frontispiece Vol. I



Een kaart van Ptolemeus, waaruit duidelijk wordt hoe ook vooraanstaande cartografen worstelden met het weergeven van een ronde wereld op een plat vlak.



De Peters projectie: een poging om de oppervlaktevervalsingen van de Mercatorprojectie te corrigeren.



De schaal van de Mercatorprojectie varieert per breedtegraad; naarmate men verder van de evenaar af komt, worden de oppervlakten opgerekt.



Het origamiwerkstuk van Richard Fuller

